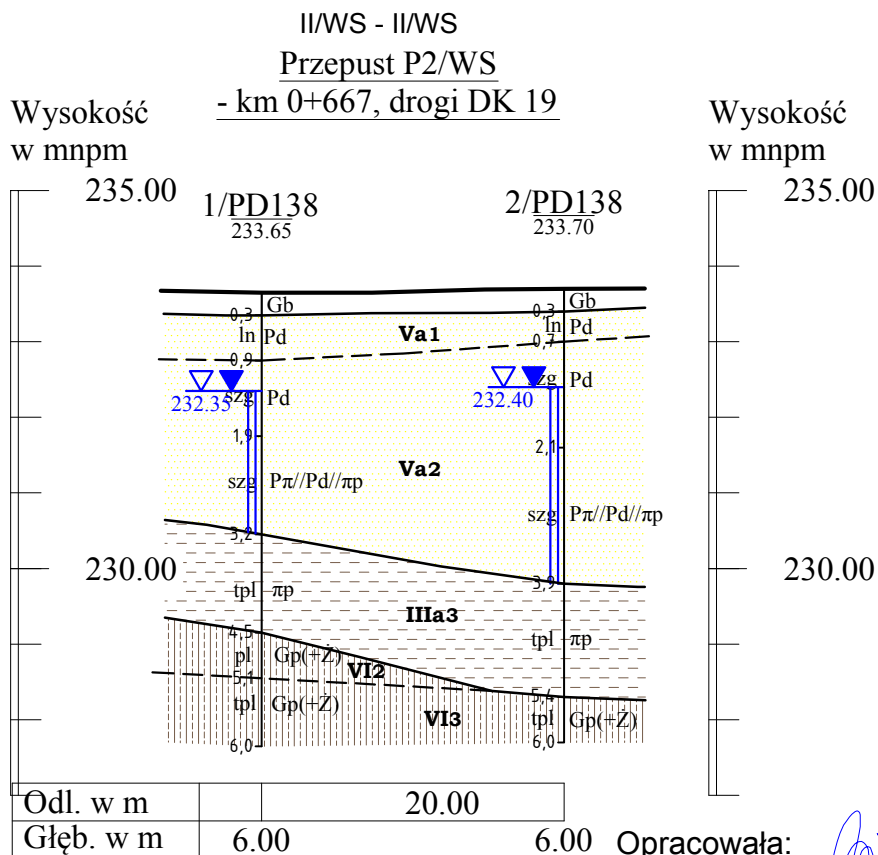
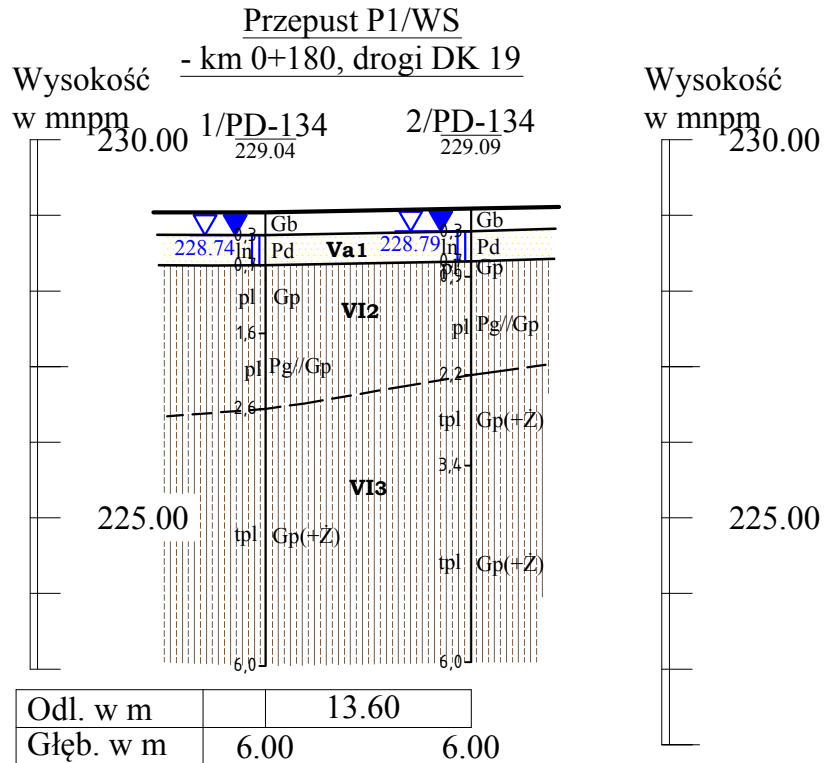


Budowa drogi ekspresowej S19 na odcinku
Nisko (węzeł "Zapacz" z węzłem) - węzeł Sokołów Małopolski Północ"
PRZEPUSTY DROGOWE
- węzeł "Sokołów" - wariant I

PRZEKROJE I PROFILE GEOLOGICZNO-INŻYNIERSKIE I/WS-I/WS

Skala: $\frac{1:500}{1:100}$



Opracowała:
mgr inż. Agnieszka Biskup

Budowa drogi ekspresowej S19 na odcinku Nisko (węzeł "Zapacz" z węzłem) - węzeł Sokołów Małopolski Północ"

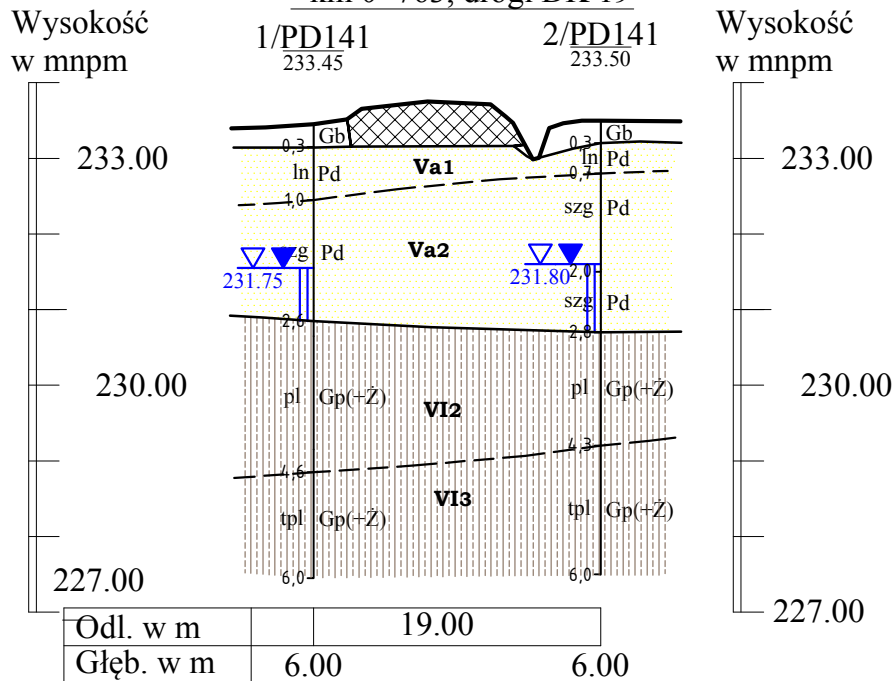
PRZEPUSTY DROGOWE - węzeł "Sokołów" - wariant I

PRZEKROJE I PROFILE GEOLOGICZNO-INŻYNIERSKIE III/WS-III/WS

Skala: $\frac{1:500}{1:100}$

Przepust P3/WS

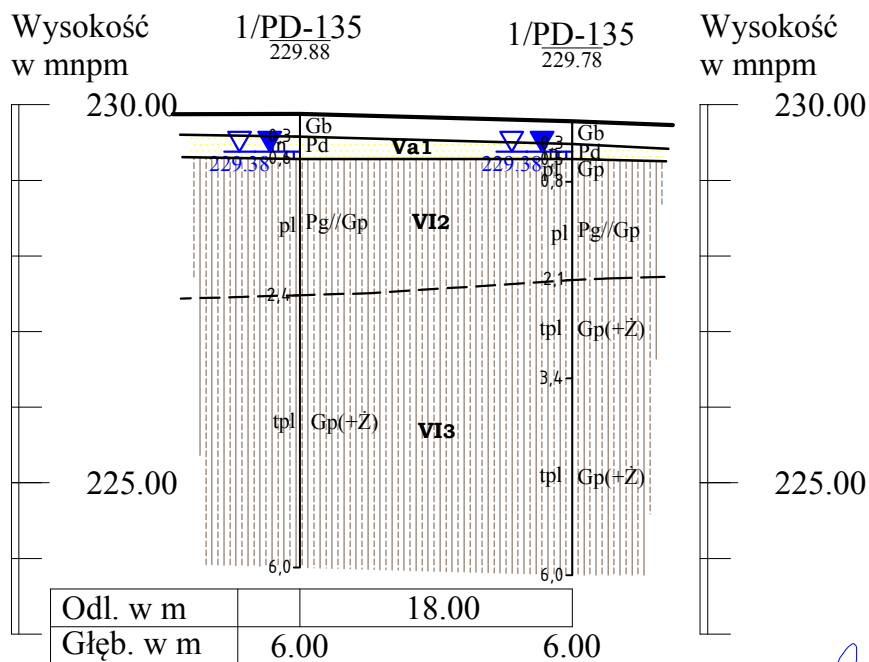
- km 0+763, drogi DK 19



IV/WS - IV/WS

Przepust P4/WS

- km 0+040, łącznicy Ł4



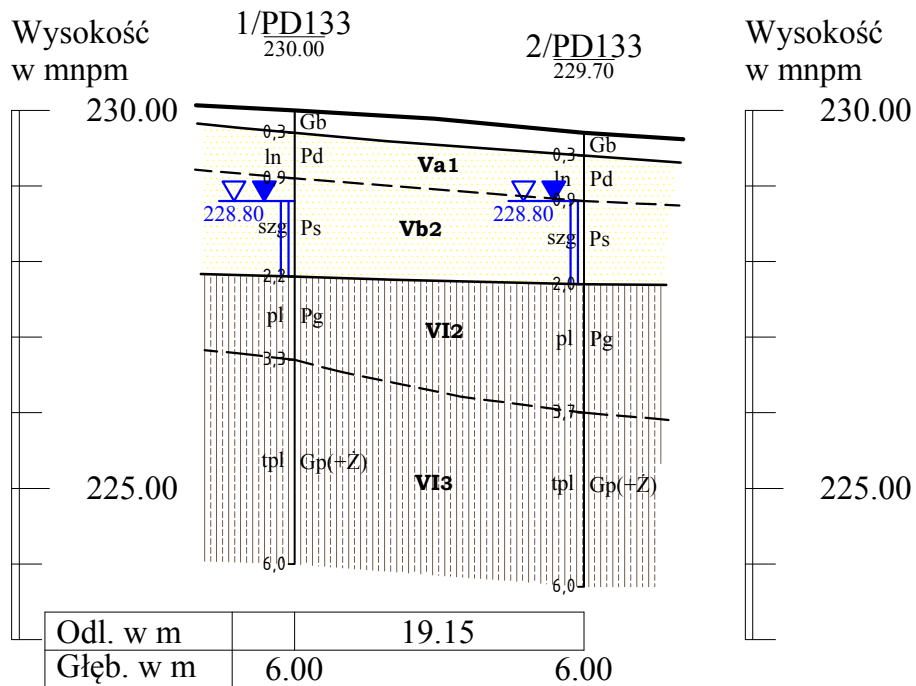
Opracowała:
mgr inż. Agnieszka Biskup

Budowa drogi ekspresowej S19 na odcinku
Nisko (węzeł "Zapacz" z węzłem) - węzeł Sokołów Małopolski Północ"
PRZEPUSTY DROGOWE
- węzeł "Sokołów" - wariant I

PRZEKROJE I PROFILE GEOLOGICZNO-INŻYNIERSKIE V/WS-V/WS

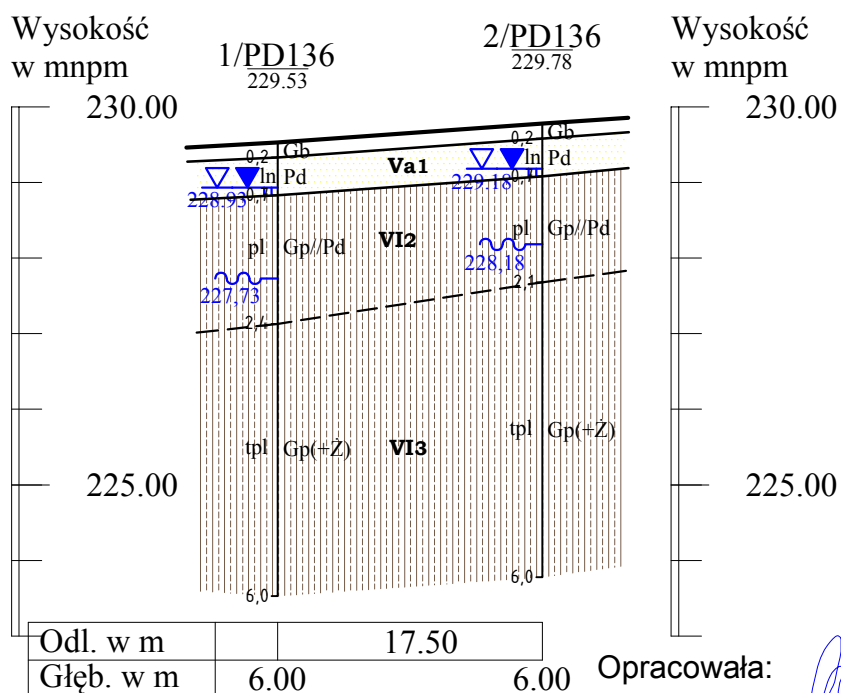
Skala: $\frac{1:500}{1:100}$

Przepust P5/WS
- km 0+136, łącznicy Ł4



VI/WS - VI/WS

Przepust P6/WS - km 0+043, DP 1366 R



Opracowała:
mgr inż. Agnieszka Biskup

**Budowa drogi ekspresowej S19 na odcinku
Nisko (węzeł "Zapacz" z węzłem) - węzeł Sokołów Małopolski Północ"**

**PRZEPUSTY DROGOWE
- węzeł "Sokołów" - wariant II**

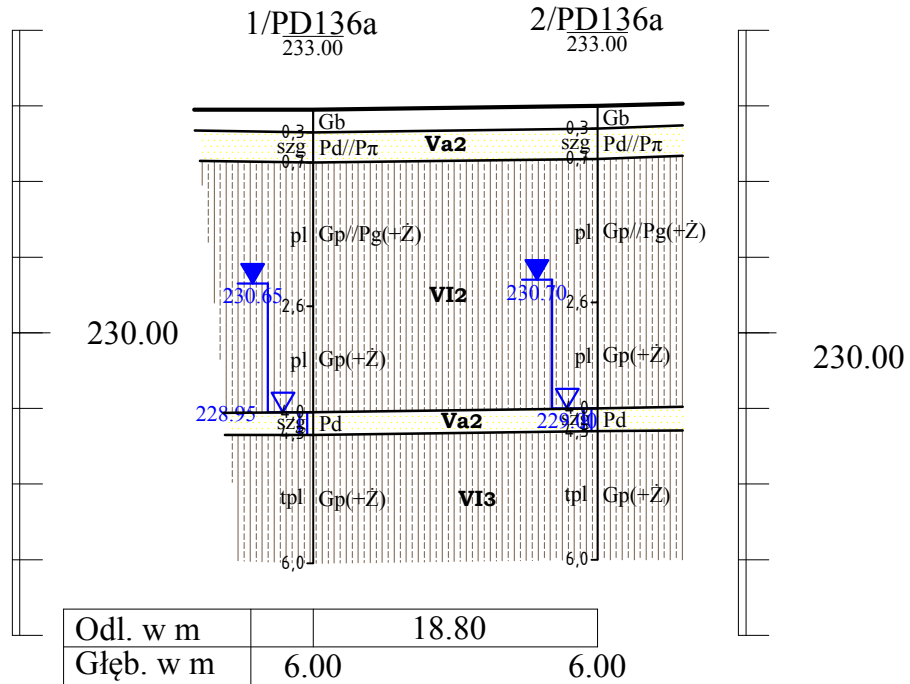
PRZEKROJE I PROFILE GEOLOGICZNO-INŻYNIERSKIE VII/WS-VII/WS

Skala: $\frac{1:500}{1:100}$

Wysokość
w mnpm

Przepust P1/WS
- km 0+450, DP

Wysokość
w mnpm

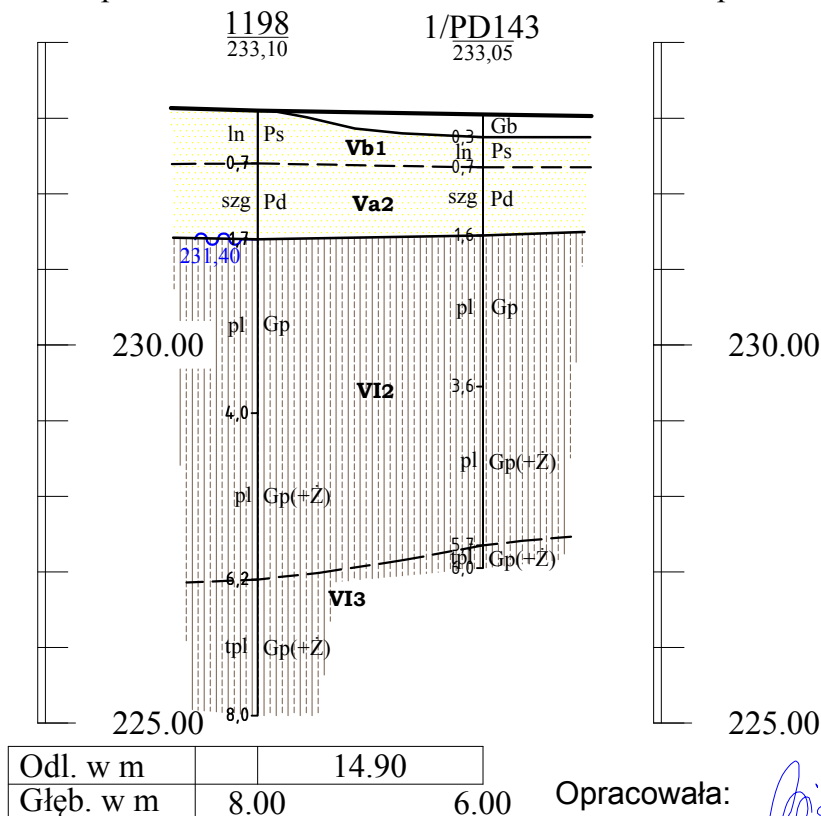


VIII/WS - VIII/WS

Przepust P2/WS - km 0+290, łącznicy Ł1

Wysokość
w mnpm

Wysokość
w mnpm

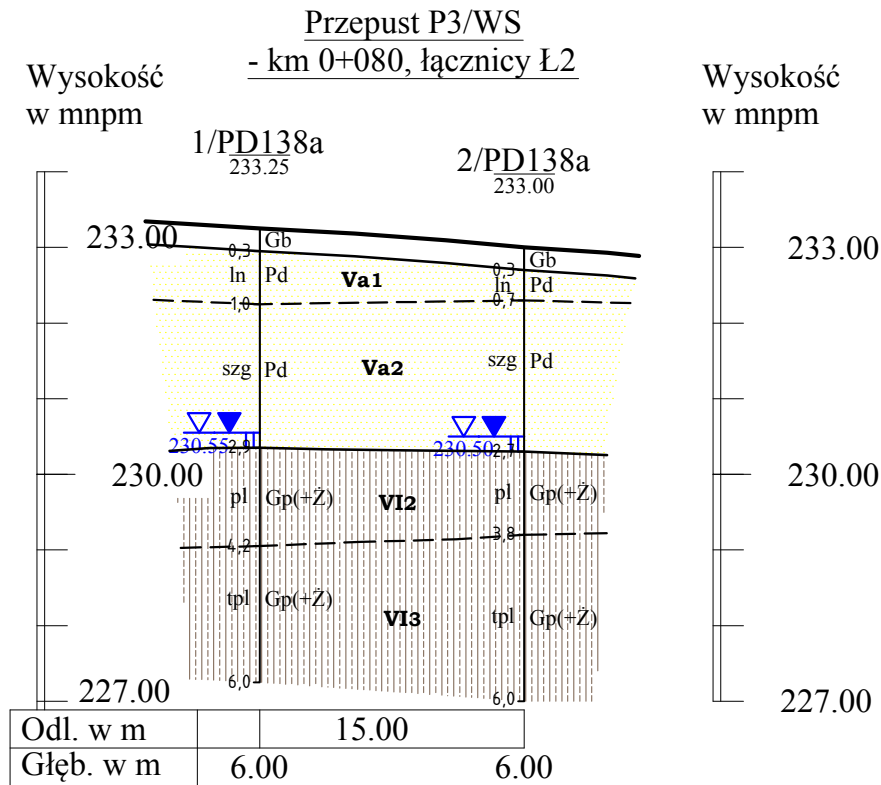


Opracowała:
mgr inż. Agnieszka Biskup

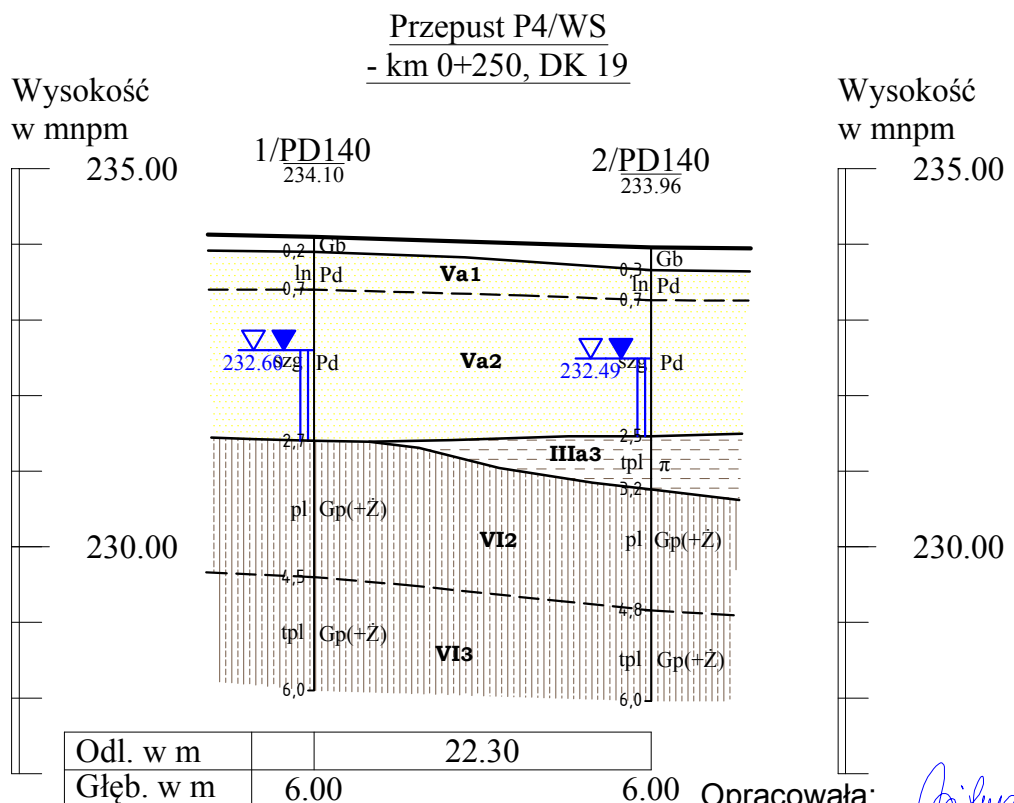
Budowa drogi ekspresowej S19 na odcinku
Nisko (węzeł "Zapacz" z węzłem) - węzeł Sokołów Małopolski Północ"
PRZEPUSTY DROGOWE
- węzeł "Sokołów" - wariant II

PRZEKROJE I PROFILE GEOLOGICZNO-INŻYNIERSKIE IX/WS-IX/WS

Skala: $\frac{1:500}{1:100}$



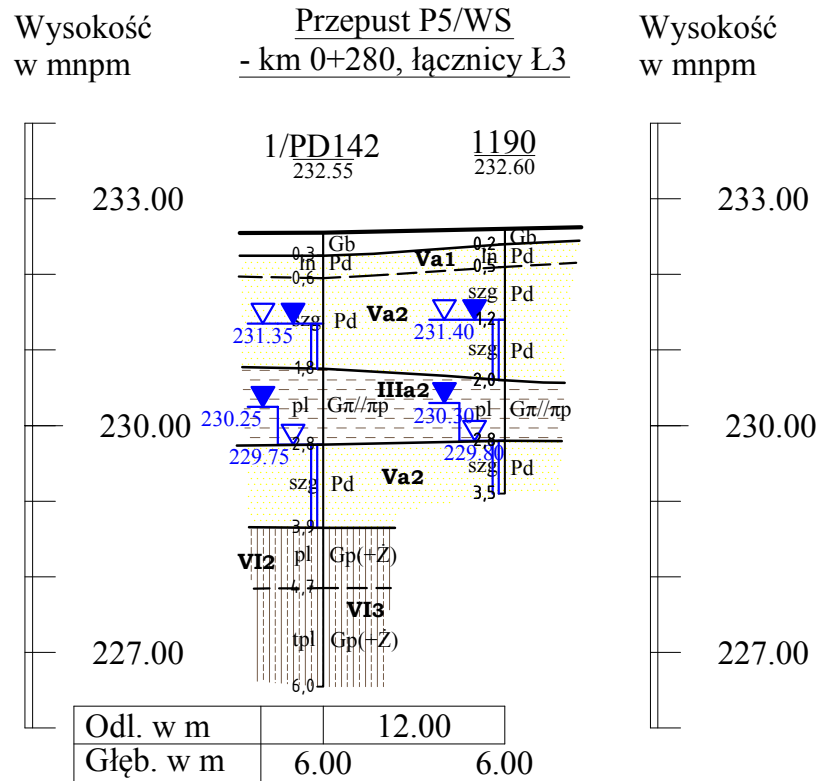
X/WS - X/WS



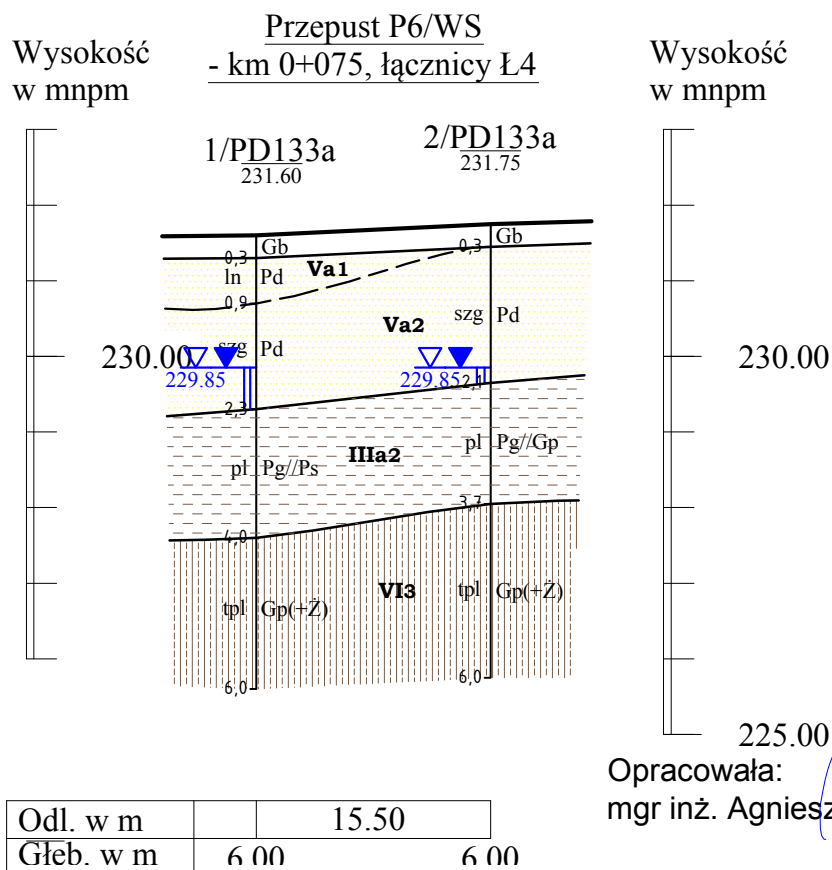
Opracowała:
mgr inż. Agnieszka Biskup

Budowa drogi ekspresowej S19 na odcinku
Nisko (węzeł "Zapacz" z węzłem) - węzeł Sokołów Małopolski Północ"
PRZEPUSTY DROGOWE
- węzeł "Sokołów" - wariant II

PRZEKROJE I PROFILE GEOLOGICZNO-INŻYNIERSKIE XI/WS-XI/WS

Skala: $\frac{1:500}{1:100}$ 

XII/WS - XII/WS



Opracowała:
mgr inż. Agnieszka Biskup